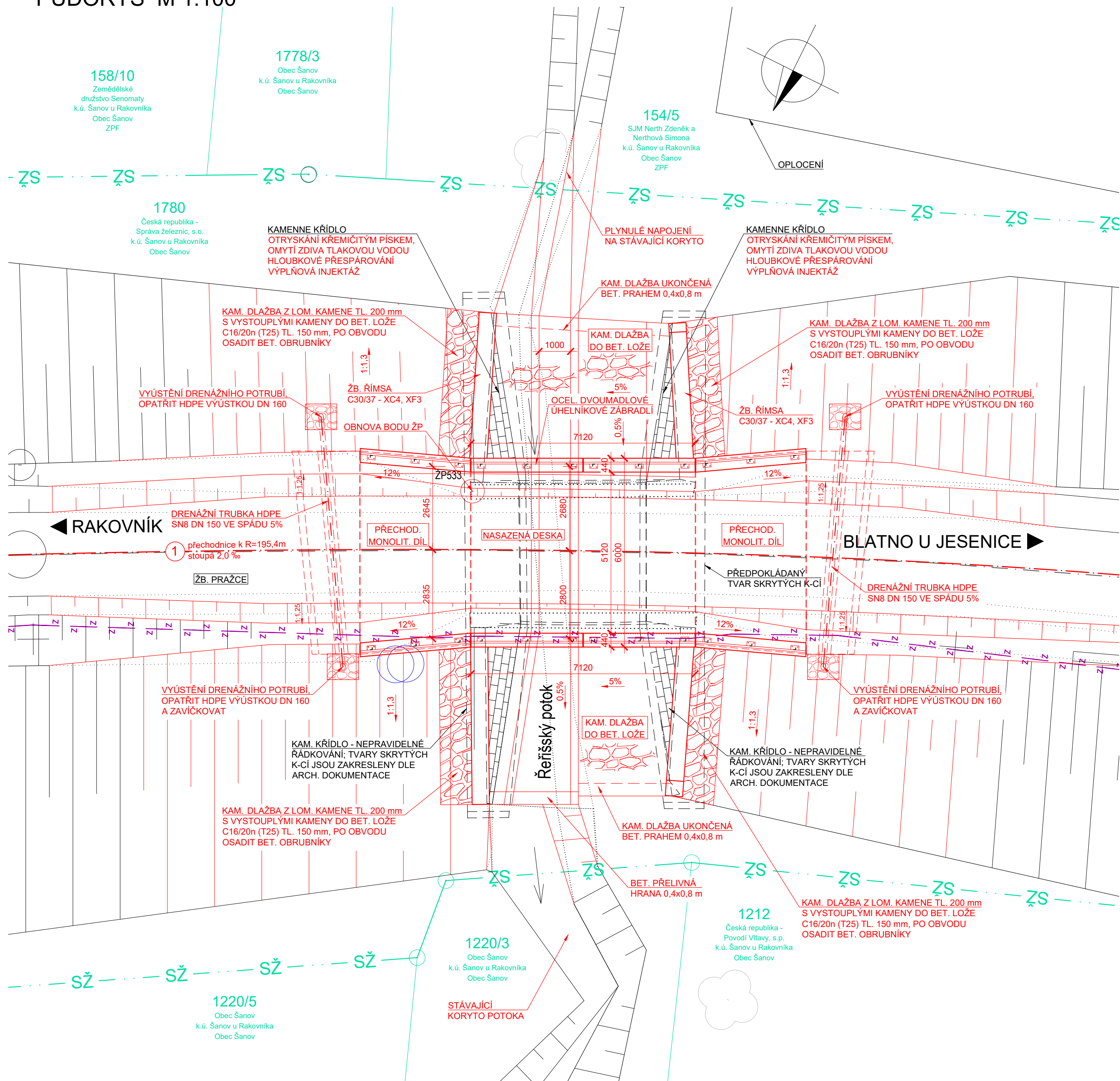
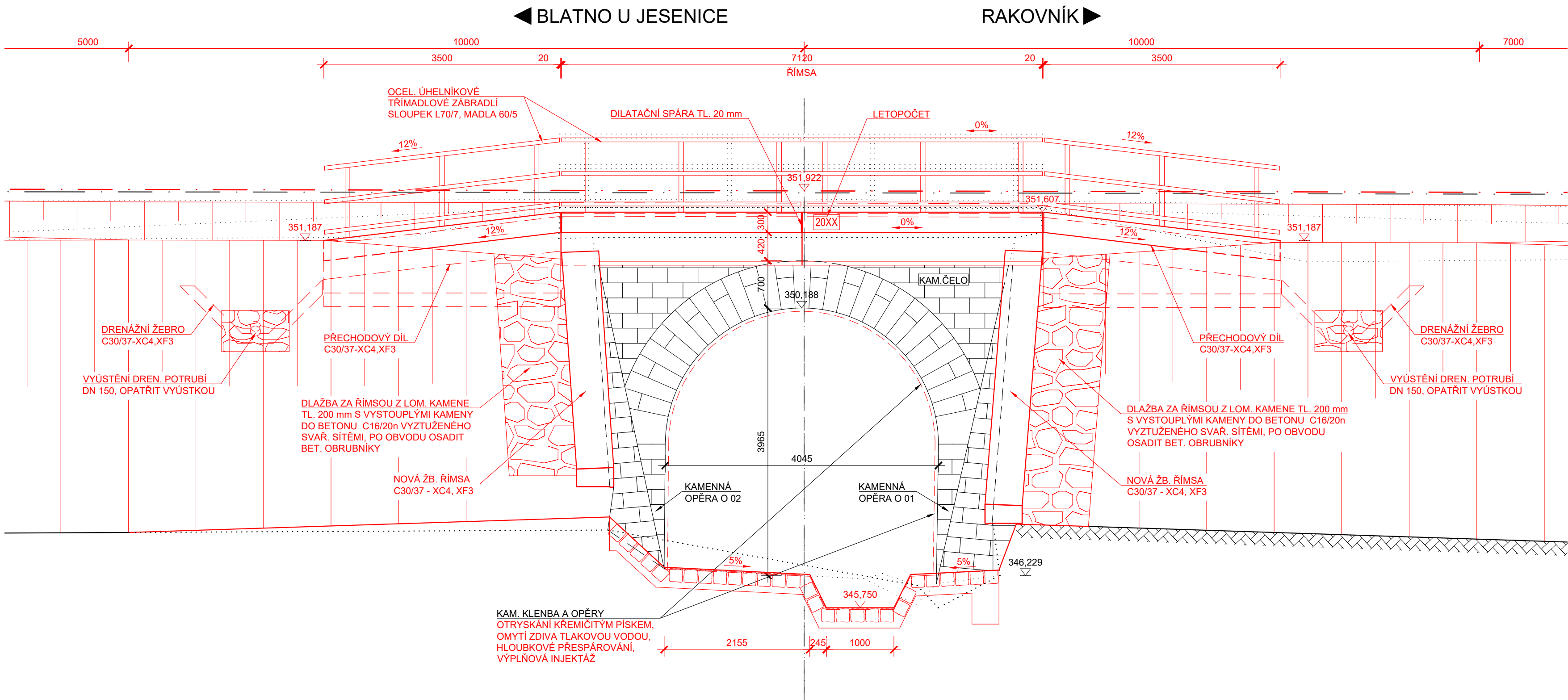


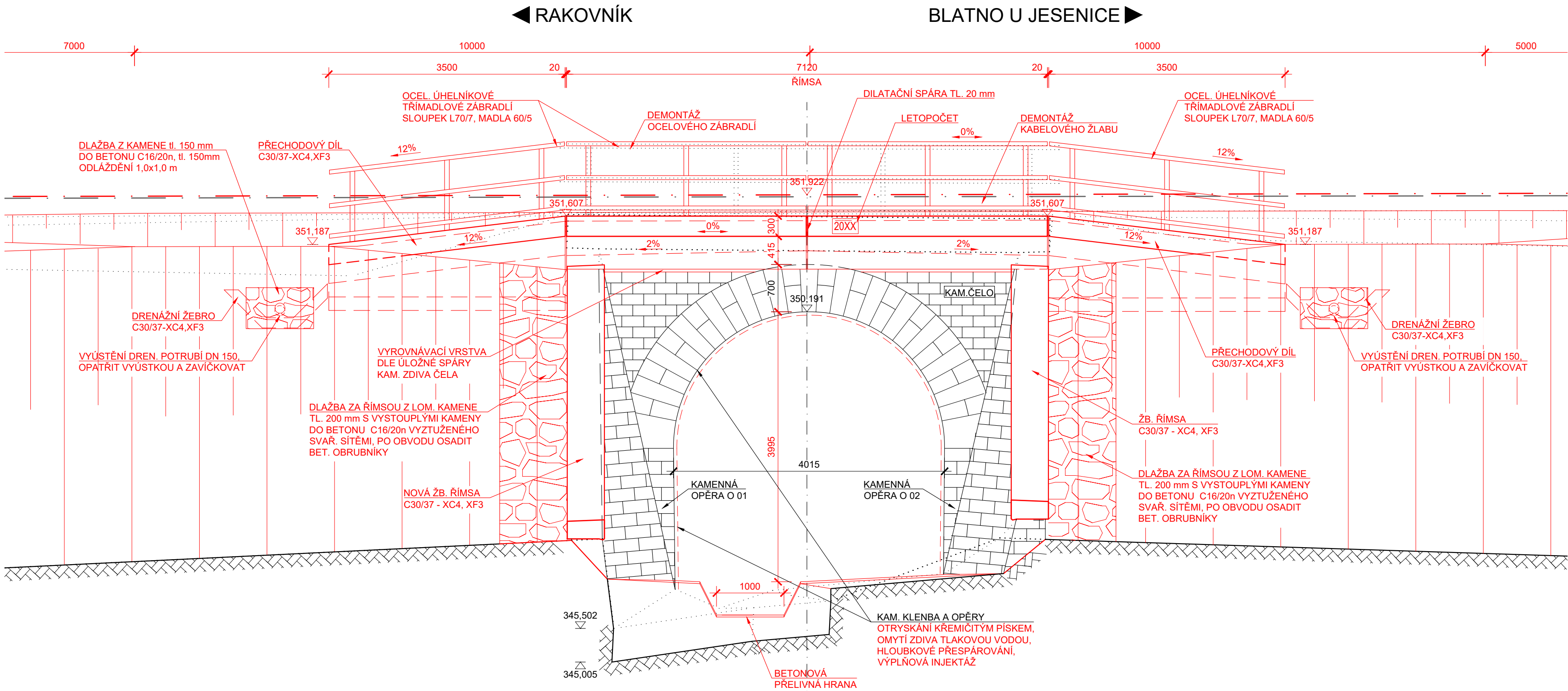
PŮDORYS M 1:100



POHLED ZLEVA M 1:50



POHLED ZPRAVA M 1:50



LEGENDA ČAR:  
KATASTR - HRANICE POZEMKŮ  
SŽ - SŽ KATASTR - HRANICE POZEMKŮ Správy železnic, s.o.

LEGENDA STÁV. INŽENÝRSKÝCH SÍTÍ  
ZABEZPEČOVACÍ KABELY - SSZT Praha západ

- POZNÁMKA:
- STÁVAJÍCÍ STAV JE ZAKRESLEN NA ZÁKLADĚ DODANÉHO GEODETICKÉHO ZAMĚŘENÍ (SŽG) A ARCHIVNÍ DOKUMENTACE (1896)
  - U TOHOTO OBJEKTU NEBYL PROVEDEN STAVEBNĚ TECHNICKÝ PRŮZKUM TLOUŠTKY ZDIVA, DIMENZE SKRYTÝCH TVARŮ SPODNÍ STAVBY NEMUSÍ BÝT SHODNÉ SE ZAKRESLENÝM STÁVAJÍCÍM STAVEM
  - JEDNÁ SE O JEDNOKOLEJNOU NEELEKTRIFIKOVANOU TRÁŤ, KOLEJ JE STYKOVANÁ
  - PŘEKÁŽKA: TRVALÁ VODOTEČ (ŘEŘÍŠKÝ POTOK) A NEZPEVNĚNÁ CESTA
  - V MÍSTĚ STAVBY SE NACHÁZEJÍ INŽENÝRSKÁ ZAŘÍZENÍ
  - INŽENÝRSKÉ SÍTĚ JSOU ZAKRESLENY ORIENTAČNĚ !!!

SOUŘADNICOVÝ SYSTÉM: S-JTSK  
VÝŠKOVÝ SYSTÉM: Bpv

STAVBA: Oprava mostu v ev. km 8,116 na trati Rakovník - Blatno u Jesenice			
OBJEDNATEL:  Správa železnic, s.o. Dlažďená 1003/7 110 00 Praha 1		Zakázka: D23003 Datum: 11/2023	
ODP. PROJEKTANT SO: ING. FRANTIŠEK KORTUS VYPRACOVAL: KARLA HROTKOVÁ, DIS. TECHNICKÁ KONTROLA: ING. PETR NOVÁK		Účel PD: DUSP Měřítko: 1:100, 50 Formát: 10x4	
OBJEKT: SO 11-20-03 Most v km 8,116		Část: D.2.1.4 Paré:	
PŘÍLOHA: DISPOZICE NOVÉHO STAVU - PŮDORYS, POHLEDY		Příloha: 3.1	